



MORELOS

SERVICIOS
DE SALUD

Fecha: 12 marzo del 2022
Semana Epidemiológica: 10
Área: Coordinación de Vigilancia Epidemiológica, UIES.

INFORME DIARIO DE MONITOREO DE MEDIOS*

*Vigilancia basada en eventos de interés epidemiológico mediante el monitoreo de medios abiertos de comunicación locales y nacionales.

Reporte de eventos:

Amenaza	Tema	Medio	Fecha	Resumen	Liga	Prioridad
Biológico	Casos Covid-19 en en México	El sol de Cuernavaca	11 marzo 2021	México reportó este viernes 244 nuevas muertes y 7 mil 413 contagios por Covid-19, con lo que totaliza 5 millones 599 mil 284 casos y acumula 320 mil 851 decesos en total, informó la Secretaría de Salud.	https://www.elsoldecuernavaca.com.mx/mexico/sociedad/mexico-reporta-7-mil-413-nuevos-contagios-de-covid-19-7981082.html	Bajo
Biológico	Sanitización en Jiutepec	Diario de Morelos	12 marzo 2021	"Estamos ayudando a sanitizar, especialmente espacios públicos para que éstos garanticen condiciones de salud seguras para la población", dijo la representante del VI distrito.	https://www.diariodemorelos.com/noticias/iniciacion-campa-de-desinfeccion-en-jiutepec	Bajo
Biológico	Baja afluencia a vacunacion Covid-19	Diario de Morelos	12 marzo 2021	Ante la baja demanda de solicitantes de vacunas de 30 a 39 años de edad, autoridades del municipio de Cuautla y de la coordinación de Vacunación en Morelos, abrieron la aplicación de dosis contra el COVID-19, para jóvenes de 18 años en adelante.	https://www.diariodemorelos.com/noticias/baja-afluencia-de-mayores-de-30-os-para-vacuna-de-refuerzo-dan-opportunidad-los-de-18	Bajo
Altas temperaturas	Clima en Morelos	La Unión	12 marzo 2021	La Comisión Estatal del Agua (Ceagua) dio a conocer que, debido al frente frío número 35 que ingresa por el Golfo de México, se generará tiempo inestable y vientos fuertes del norte sobre algunos estados del oriente del país, mientras que en el resto continuará dominando el sistema de alta presión, con condiciones relativamente más estables.	https://launion.com.mx/morelos/sociedad/noticias/201792-se-preve-estabilidad-atmosferica-para-fin-de-semana-en-morelos.html	Bajo



<http://ssm.gob.mx>



Servicios de Salud Morelos



@MorelosSalud

Callejón Borda N°3 Col. Centro C.P. 62000
Teléfono (777) 312 62 31 / 314 33 36 ext. 222

Calle Gómez Azcárate No. 205, Col. Lomas de la Selva
C.P. 62270, Cuernavaca, Morelos. Tel.: 777 102 25 56

INFORME DE RIESGOS METEOROLOGICOS

Fuente: Servicio Meteorológico Nacional de México, CONAGUA.

FRENTE FRÍO Núm. 35 ORIGINARÁ LLUVIAS INTENSAS A TORRENCIALES EN EL SURESTE DEL PAÍS, ASÍ COMO EVENTO DE NORTE MUY FUERTE A INTENSO SOBRE EL GOLFO DE MÉXICO E ISTMO DE TEHUANTEPEC

Este día, el **frente frío Núm. 35** recorrerá rápidamente el sureste mexicano y la Península de Yucatán, originando lluvias intensas a puntuales torrenciales, las cuales podrían ocasionar aumento en los niveles de ríos y arroyos, deslaves e inundaciones en zonas de Veracruz, Puebla, Oaxaca, Chiapas, Tabasco y Campeche. En tanto que, la **masa de aire polar asociada** cubrirá el norte, noreste, centro y oriente del territorio nacional, generando densos bancos de niebla en la Sierra Madre Oriental; ambiente matutino frío a muy frío y heladas en zonas del norte, noreste, centro, oriente y sureste del país; así como **evento de "Norte" muy fuerte a intenso** con oleaje elevado en el litoral del Golfo de México, Península de Yucatán, Istmo y Golfo de Tehuantepec. Por otra parte, prevalecerá **ambiente vespertino cálido a caluroso** sobre el occidente y sur de la República Mexicana.

Pronostico de Temperaturas Máximas:


Temperaturas máximas de 30 a 35 °C: Guanajuato (suroeste), Estado de México (suroeste), **Morelos**, Puebla (suroeste), Oaxaca (costa), Tabasco, Campeche y Yucatán.

Pronostico de Temperaturas Mínimas:

Temperaturas mínimas de 0 a 5 °C: zonas montañosas de Baja California Sur, Sinaloa, Jalisco (norte y noreste), Michoacán (norte y noreste), Ciudad de México, **Morelos** y Oaxaca.

Pronostico en región Mesa Central:

Cielo medio nublado a nublado con probabilidad de lluvias puntuales muy fuertes en Puebla (norte), chubascos en Hidalgo, además de lluvias aisladas en Querétaro y Tlaxcala. Ambiente matutino frío. Heladas al amanecer en zonas altas de la región. Bancos de niebla en zonas de Guanajuato, Querétaro, Hidalgo y Puebla. Ambiente cálido por la tarde. Viento de componente norte de 25 a 40 km/h con rachas de 50 a 60 km/h en Guanajuato y Puebla.



<http://ssm.gob.mx>



Servicios de Salud Morelos



@MorelosSalud

Callejón Borda N°3 Col. Centro C.P. 62000
 Teléfono (777) 312 62 31 / 314 33 36 ext. 222

Calle Gómez Azcárate No. 205, Col. Lomas de la Selva
 C.P. 62270, Cuernavaca, Morelos. Tel.: 777 102 25 56

INFORME DE MONITOREO VOLCÁNICO Y SISMOLÓGICO

Fuente: Servicio Sismológico Nacional, UNAM. / Centro nacional de Prevención de Desastres (CENAPRED)-SEGOB, SENEAM-SCT y NOAA.

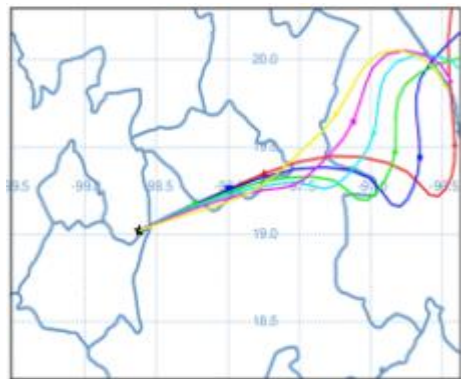
En las últimas 24 horas, mediante los sistemas de monitoreo del **volcán Popocatepetl**, se detectaron **19 exhalaciones de baja intensidad**. Durante la mañana y **al momento de este reporte, se ha podido observar al volcán con una emisión de vapor y gases volcánicos que se dispersa hacia el este.**

NIVEL DE ALERTA	SEMAFORO	AMARILLO-FASE 2	RECOMENDACIONES PARA LA FASE AMARILLO FASE 2
	Incremento de actividad: <ul style="list-style-type: none"> Pluma de vapor de agua y gas Ligera caída de ceniza en áreas cercanas Caída de fragmentos incandescentes Crecimiento y destrucción de domos de lava Posibilidad de flujos piroclásticos por explosiones Flujos de lodo o escombros de corto alcance 		<ol style="list-style-type: none"> Continuar con el radio de seguridad de 12 km, por lo que la permanencia en esa área no está permitida. Controlar el tránsito entre Santiago Xalitzintla y San Pedro Nexapa, vía Paso de Cortés. A las autoridades de Protección Civil, mantener sus procedimientos preventivos, de acuerdo con sus planes operativos. A la población se le recomienda elevar la atención a los avisos de las autoridades de su localidad y se exhorta a no acercarse al volcán, y mucho menos al cráter. Mantenerse fuera de cañadas ante posibles flujos de lodo, principalmente en temporada de lluvias.

PRONOSTICO DE CAIDA DE CENIZA

En caso de una exhalación de ceniza volcánica, **el pronóstico de trayectoria hacia el este-noreste**, (simulando exhalación cada hora en las próximas 6 horas) a su paso por la zona oeste, centro y este-noreste del estado de Puebla; zona sur, sureste y este del estado de Tlaxcala; zona centro del estado de Veracruz y algunas sobre el Golfo de México, para las **primeras 12 horas de pronóstico**, (14:00 a las 02:00 hora local). Posteriormente para las últimas 12 horas de pronóstico, (02:00 a las 14:00 hora local del día siguiente), las trayectorias continuarán sobre la zona este del estado de Tlaxcala; zona este-noreste del estado de Puebla; zona centro y costas del estado de Veracruz y sobre el Golfo de México en donde concluirían.

SIN PRONOSTICO DE CAÍDA DE CENIZA PARA EL ESTADO.



SISMOS

Se registró sismo de magnitud de **4.5 grados** Richter, a las 05:53:15 hrs con localización del epicentro a 125 km al suroeste de Tonalá, Chiapas.

NO PERCIBIDO EN EL ESTADO DE MORELOS.



REPORTE DE DAÑOS A LA POBLACION

PROTECCIÓN CIVIL

Sin reporte de daños a la población ni a la infraestructura en salud.



<http://ssm.gob.mx>



Servicios de Salud Morelos



@MorelosSalud

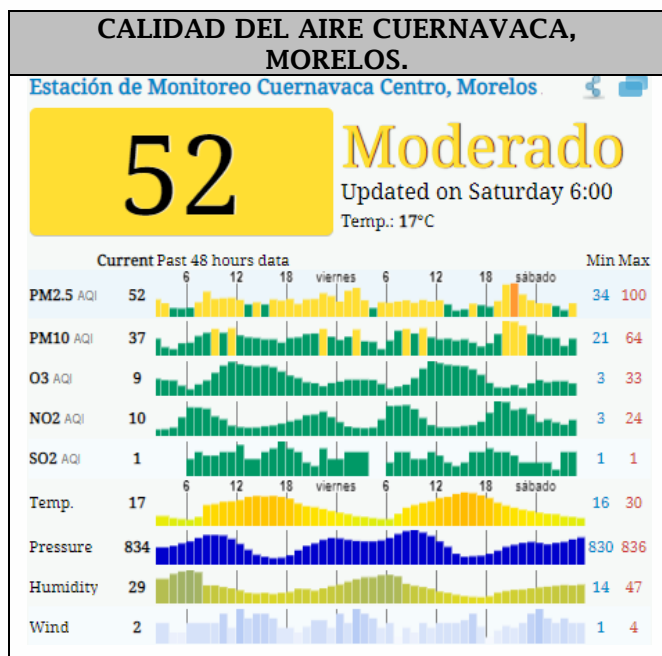
Callejón Borda N°3 Col. Centro C.P. 62000
 Teléfono (777) 312 62 31 / 314 33 36 ext. 222

Calle Gómez Azcárate No. 205, Col. Lomas de la Selva
C.P. 62270, Cuernavaca, Morelos. Tel.: 777 102 25 56

INFORME DE TEMPERATURAS Y CALIDAD DEL AIRE

Fuente: Comisión Estatal de Agua (CEAGUA)

ICA	CALIDAD DEL AIRE	RECOMENDACIONES A LA POBLACIÓN
0-50	Buena	No se anticipan impactos a la salud cuando la calidad del aire se encuentra en este intervalo.
51-100	Moderada	Las personas extraordinariamente sensitivas deben considerar limitación de los esfuerzos físicos excesivos y prolongados al aire.
101-150	Dañina a la salud de los grupos sensitivos	Los niños adultos activos, y personas con enfermedades respiratorias tales como el asma, deben evitar los esfuerzos físicos excesivos y prolongados al aire.
151-200	Dañina a la salud	Los niños adultos activos, y personas con enfermedades respiratorias tales como el asma, deben evitar los esfuerzos físicos excesivos y prolongados al aire libre; las demás personas, especialmente los niños, deben limitar los esfuerzos excesivos y prolongados al aire libre.
201-300	Muy dañina a la salud	Los niños adultos activos, y personas con enfermedades respiratorias tales como el asma, deben evitar todos los esfuerzos excesivos al aire libre; las demás personas, especialmente los niños, deben limitar los esfuerzos físicos excesivos al aire libre.
300+	Arriesgado	



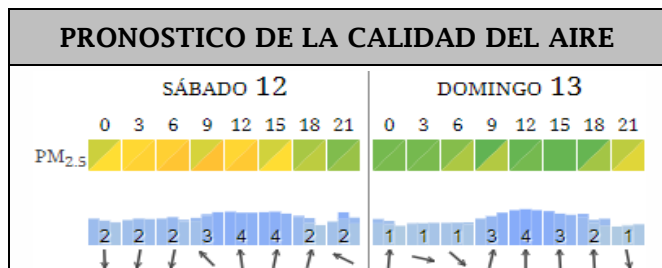
PRONOSTICO DE TEMPERATURAS POR MUNICIPIO

Municipio	Min.	Max.	Municipio	Min.	Max.
Amacuzac	13°	37°	Tepalcingo	15°	35°
Cuautla	15°	33°	Ayala	14°	32°
Jiutepec	16°	33°	Huitzilac	03°	22°
Temixco	15°	36°	Tepoztlán	11°	34°
Tlaltizapan	14°	35°	Zacualpan	12°	30°
Axochiapan	15°	34°	Tlalquitenango	16°	39°
Cuernavaca	15°	33°	Puente de Ixtla	13°	37°
Jojutla	16°	39°			

Elaboró: Enrique Hernández Hidrometeorólogo

TEMPERATURAS MAXIMAS Y MINIMAS, ÚLTIMAS 24 HRS

Minimas	Máximas
Huitzilac 03° 22°	Tlaquitenango 13° 37°
Tetela del Volcán 10° 24°	Jojutla 16° 39°
Totolapan 11° 26°	Axochiapan 15° 34°
Ocuituco 12° 26°	Zacatepec 17° 36°



<http://ssm.gob.mx>



Servicios de Salud Morelos



@MorelosSalud

Callejón Borda N°3 Col. Centro C.P. 62000
 Teléfono (777) 312 62 31 / 314 33 36 ext. 222

Calle Gómez Azcárate No. 205, Col. Lomas de la Selva
 C.P. 62270, Cuernavaca, Morelos. Tel.: 777 102 25 56



MORELOS
2018 - 2024

**SERVICIOS
DE SALUD**

Fecha: 12 marzo del 2022
Semana Epidemiológica: 10
Área: Coordinación de Vigilancia Epidemiológica, **UIES.**

INFORME DE MONITOREO EPIDEMIOLÓGICO

Fuente: Jurisdicciones Sanitarias del estado de Morelos.

JURISDICCION SANITARIA I:

- SIN EVENTOS EXTRAORDINARIOS.

JURISDICCION SANITARIA II:

- SIN EVENTOS EXTRAORDINARIOS.

JURISDICCION SANITARIA III:

- SIN EVENTOS EXTRAORDINARIOS.



<http://ssm.gob.mx>



Servicios de Salud Morelos



@MorelosSalud

Callejón Borda N°3 Col. Centro C.P. 62000
Teléfono (777) 312 62 31 / 314 33 36 ext. 222

**Calle Gómez Azcárate No. 205, Col. Lomas de la Selva
C.P. 62270, Cuernavaca, Morelos. Tel.: 777 102 25 56**